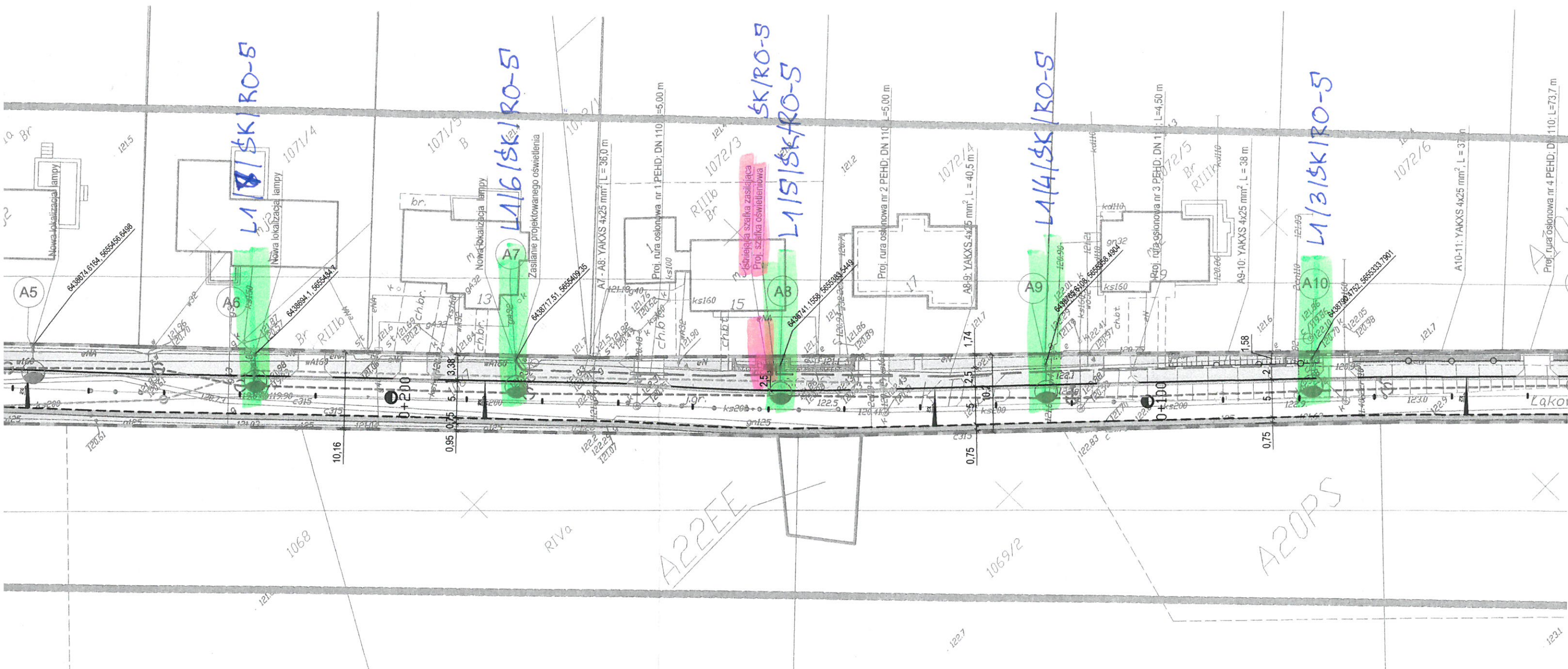


USŁUGI GEODEZYJNO-PROJEKTOWE  
**„GEOTEL” Jacek Jakubiak**  
 54-059 Wrocław, ul. Wełniana 62  
 tel. kom. 800 278 315  
 NIP 894-1114-12-57, Reg. 932622540  
 19.06.2018


*Artur Nowak*  
 Artur Nowak, nr. upr. 19464  
 19.06.2018

MAPA DO CELÓW PROJEKTOWYCH  
 Sekcje mcpy: 6.146.13.03.2.2; 6.147.13.23.4.4; 6.146.13.04.1.1; 6.147.13.24.3.3  
 SKALA 1:500




# LEGENDA:




	Granice działek		Proj. kabel oświetlenia
	Proj. jezdnia o nawierzchni z kostki betonowej Behaton gr. 8 cm.		Proj. rura osłonowa sieci elektroenergetycznej
	Proj. chodnik z kostki betonowej Behaton gr. 8 cm		Proj. lampa oświetlenia ulicznego
	Proj. zieleni		Numeracja proj. lampa oświetlenia ulicznego
	Proj. zjazd z kostki betonowej		Proj. ściek uliczny z kostki betonowej, gł. 2 cm
	Proj. pobocze gruntowe ulepszone		Proj. geokrata wypełniona żwirem
	Proj. skarpa		Proj. nawierzchnia żwirowa
	Proj. skarpa umocniona geokrata		Granica opracowania
	Proj. krawężnik		Linia rozgraniczająca teren inwestycji, obszar oddziaływania inwestycji
	Proj. krawężnik obniżony		Proj. kanalizacja deszczowa
	Proj. obrzeże chodnikowe		Proj. wpust
	Proj. krawężnik "na płask"		Proj. wpust podkrawężnikowy
	Proj. krawędź jezdni		Proj. kanalizacja sanitarna
	Proj. krawędź pobocza		

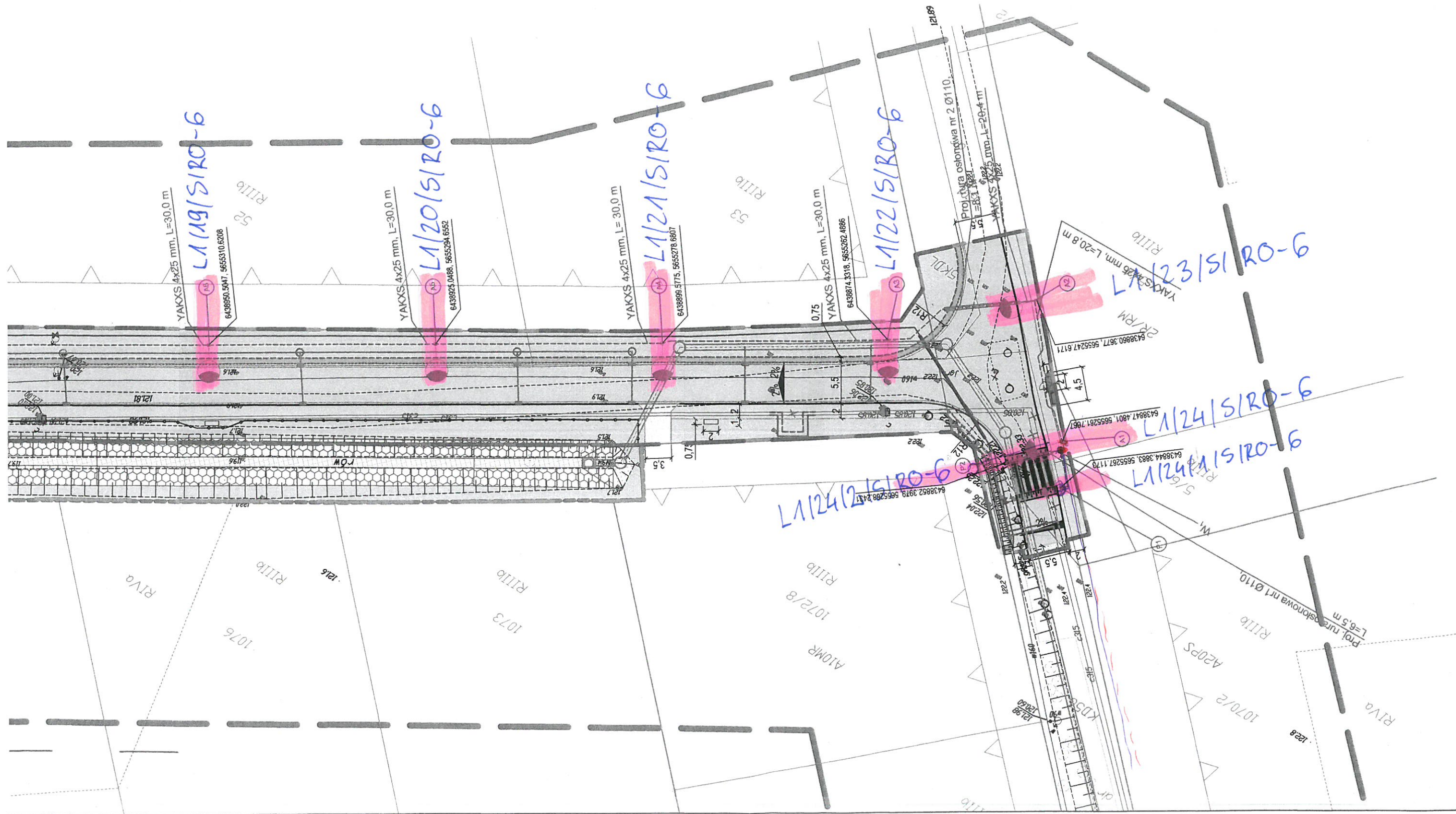


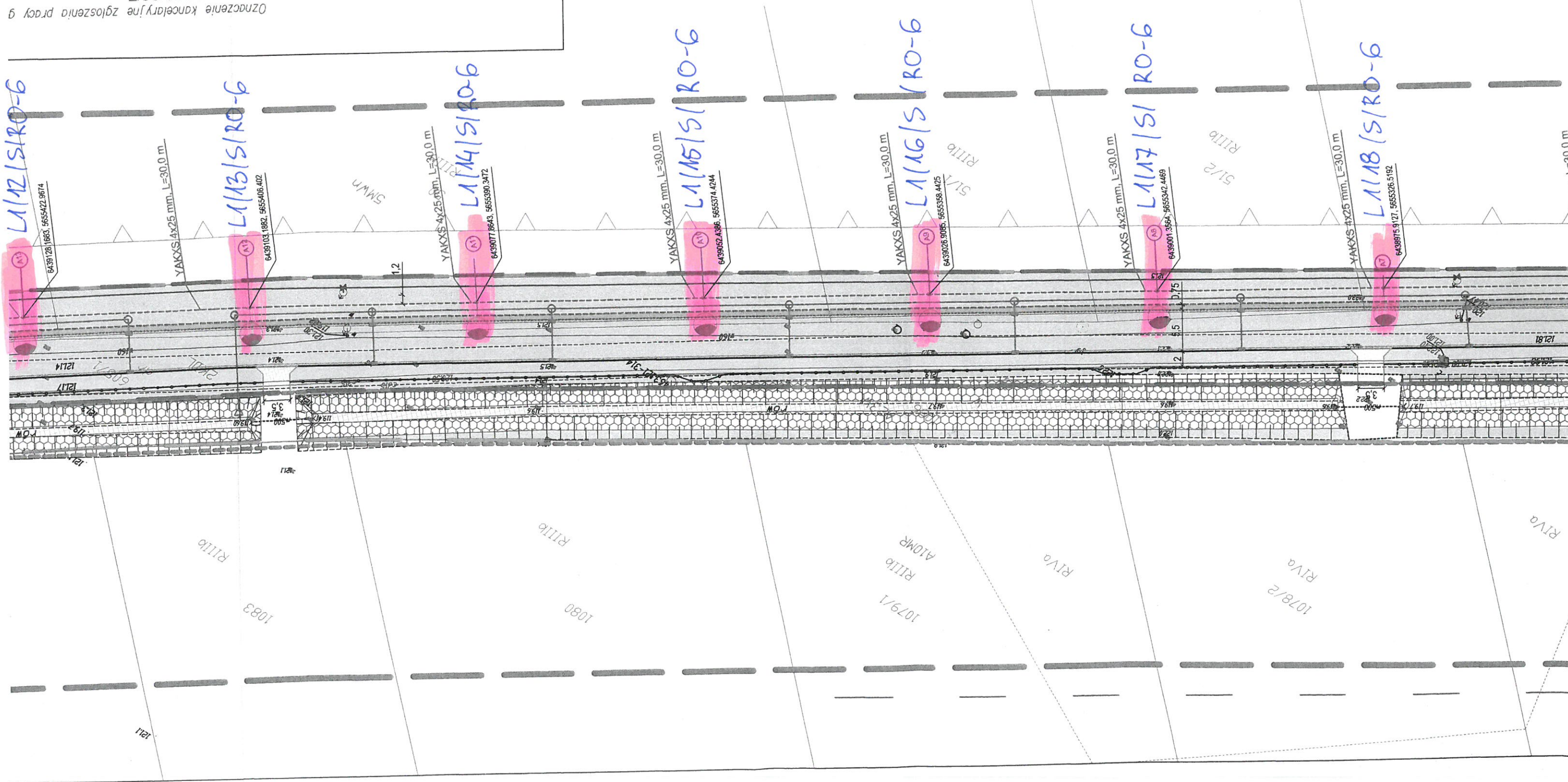
identyfikator pracy geodezyjnej T2.430.329.2018  
Oznaczenie granic obszaru aktualizacji [REDACTED]  
Oznaczenie i informacje o służebnościach grunto-  
wych mających wpływ na zagospodarowanie gruntów,  
zlokalizowanych w granicach projektowanej inwestycji  
Mapa aktualna na dzień 25.04.2018

Legenda:

- - linia obszaru zagospodarowania
- MN:KDD - opis obszaru zagospodarowania
-  - nieprzekraczalna linia zabudowy

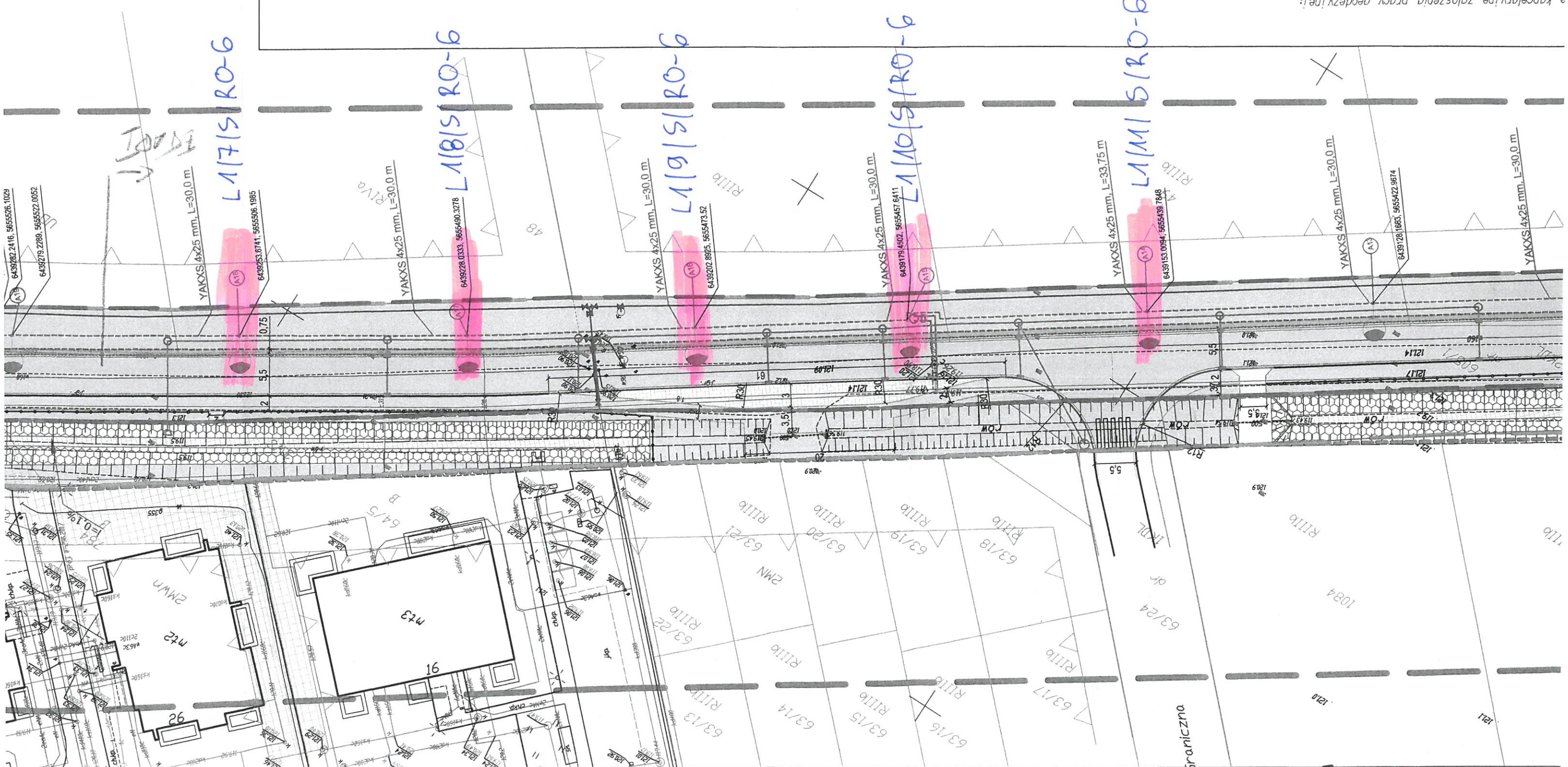
<b>NOVA-PROJECT</b> ul. Różyckiego 1c 51-608 WROCLAW		INWESTOR  GMINA SIECHNICE ul. Jana Pawła II 12 55-011 Siechnice	
Tytuł projektu: Projekt przebudowy ulicy Łakowej w Świętej Katarzynie od skrzyżowania z ul. Św. Krzyża w Siechnicach do skrzyżowania z ul. Główną w Świętej Katarzynie, gmina Siechnice		Stadium: PW	
Nazwa i adres obiektu budowlanego: ul. Łakowa, Święta Katarzyna		Branża: DROGOWA ELEKTRYCZNA	
Nazwa rys.: PLAN SYTUACYJNY (Rewizja 1)		Kod archiwalny 312	
Funkcja	Imię i nazwisko	Specjalność i nr uprawnień	Podpis
Projektant <small>br. drog. konstr. ziel.</small>	dr inż. Maciej Wdowiak	5207/99/u konst.-bud. bez ograniczeń	
Projektant <small>br. elektr. telefach.</small>	inż. Jan Czarnecki	28/66 spec. inst. w zak. en. i tel.	
Sprawdzający <small>br. elektr. telefach.</small>	mgr inż. Leon Krefft	394/90/UW spec. inst. w zak. en. i tel.	
		Data: maj 2020 Skala: 1:500 Nr rys.: 2	

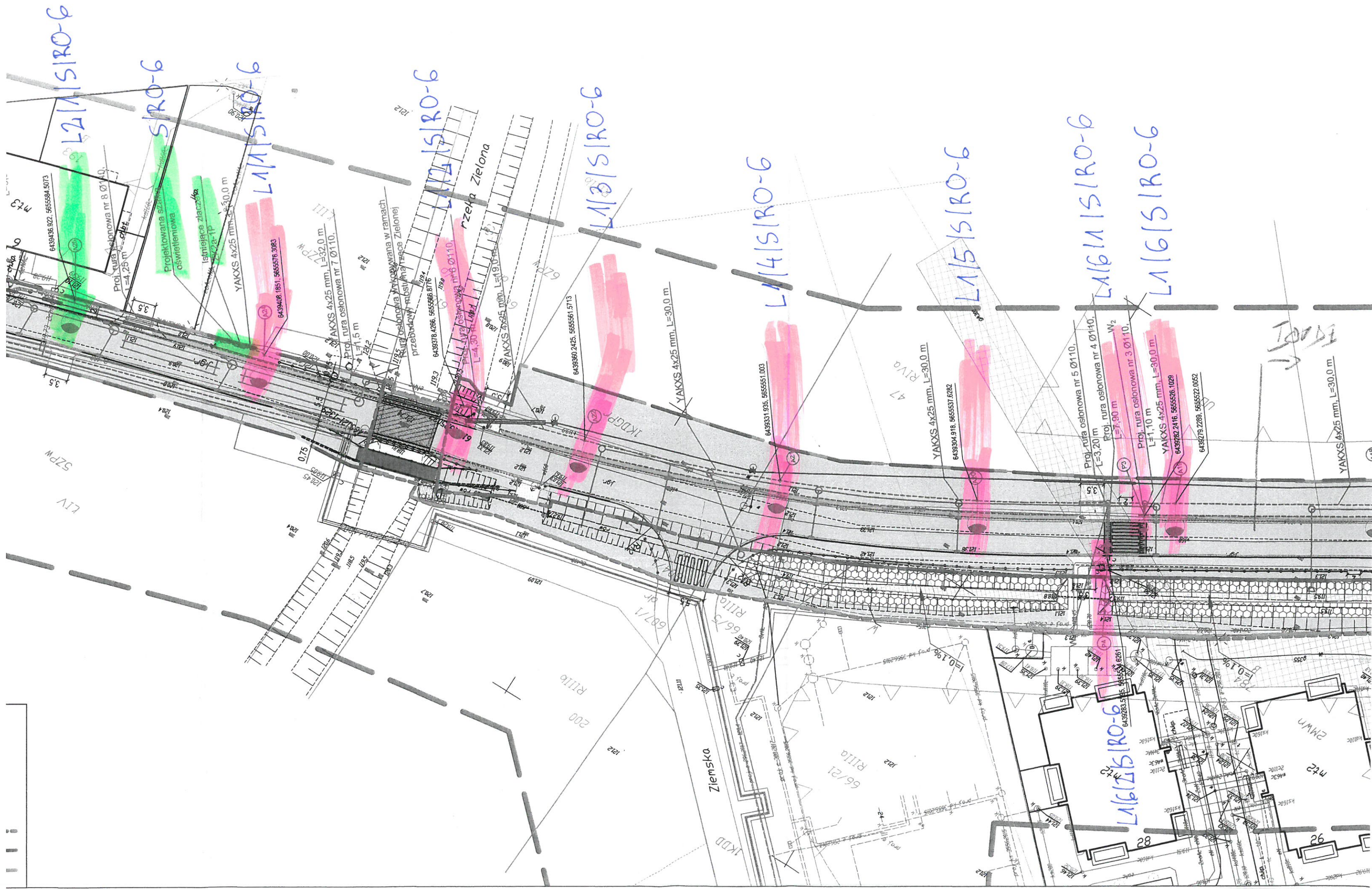




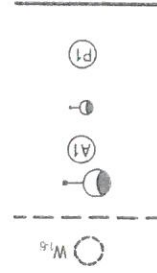
Oznaczenie kancelaryjne zgłoszenia pracy 9  
TŻ.430.2626.2017  
Jednostka ewidencyjna (nazwa, identyfikator  
Siechnice - miasto 022308\_4  
Siechnice - obszar wiejski 02  
Obręb ewidencyjny (nazwa, identyfikator):  
Siechnice 0001  
Święta Katarzyna 0017  
Słójce mapy: 6.147.13.22.42; 6.147.13.2  
6.147.13.23.34; 6.147.13.23.14  
Ulica: Świętego Krzyża  
Działka: 1086, 1087, 601, 605/1.

5. Oznaczenie i symbol konturu użytku gruntowego który nie jest





Obszar oddziaływania inwestycji  
Linie rozgraniczające teren inwestycji  
Obszar objęty zajęciem tymczasowym  
na czas wykonania urządzeń  
towaryszących



Węzeł sieci oświecenia drogowego  
Proj. sieć oświecenia  
Proj. stupy i lampy  
Numer proj. stupu oświecenia ulicznego  
Proj. stupy i lampy doświetlające przejścia  
dla pieszych  
Numer proj. stupu doświetlającego  
Proj. granice nieruchomości po podziale

Proj. jezdnia bitumiczna  
Proj. chodnik z kostki betonowej  
Proj. zielen - zaszew trawy  
Proj. zjazdy z kostki betonowej  
Proj. umocnienie skarp płytą MEBA  
Proj. umocnienie dna rowu pł. beton.  
Proj. pobocze z kruszywa łamanego  
Proj. nawierzchnia z kostki kamiennej  
Proj. krawężnik  
Proj. krawężnik obniżony  
Proj. krawężnik łukowy  
Proj. krawężnik łukowy obniżony  
Proj. opornik betonowy  
Proj. krawężnik "na płask"  
Proj. obrzeże chodnikowe  
Proj. krawędź pobocza  
Proj. przepust  
Proj. balustrada (zgodnie z opisem techn.  
Proj. wylot kanalizacji deszczowej  
Proj. skarpa  
Proj. skarpa umocniona geokratą  
Proj. geokrata wypelniona żwirtem



Proj. balustrada (zgodnie z opisem tech.)  
Proj. wylot kanalizacji deszczowej  
Proj. skarpa  
Proj. skarpa umocniona geokratą  
Proj. geokrata wypelniona zwiern

LEGENDA:

